



แผนการตรวจสอบถนน
ภายในเขตองค์การบริหารส่วนตำบลโนนสะอาด
ประจำปีงบประมาณ ๒๕๖๕

องค์การบริหารส่วนตำบลโนนสะอาด

อำเภอบ้านม่วง จังหวัดสกลนคร



คำสั่งองค์การบริหารส่วนตำบลโนนสะอาด
ที่ ๒๒ /๒๕๖๕

เรื่อง แต่งตั้งคณะกรรมการตรวจสอบถนนที่ดำเนินการก่อสร้างไปแล้ว

ตามที่องค์การบริหารส่วนตำบลโนนสะอาดได้ดำเนินการก่อสร้างถนนขึ้นใหม่ในงบประมาณ พ.ศ. ๒๕๖๓ และได้ดำเนินการก่อสร้างแล้วเสร็จเป็นที่เรียบร้อย เพื่อผลประโยชน์ในด้านใช้สัญจรไปมาของประชาชน ตลอดจนความสะดวกสบายในการใช้รถใช้ถนน

ดังนั้น คณะกรรมการตรวจสอบถนนที่ดำเนินการก่อสร้างไปแล้ว มีดังนี้

- | | | |
|-----------------------------|------------------------------|---------------|
| ๑. นางสุพร วนามิ | รองปลัดองค์การบริหารส่วนตำบล | ประธานกรรมการ |
| ๒. นายจักรภัทร สมบัติมนต์ | นิติกรชำนาญการ | กรรมการ |
| ๓. ส.อ.อภิรักษ์ จันทร์รัตน์ | เจ้าพนักงานป้องกันและบรรเทาฯ | กรรมการ |

ทั้งนี้ตั้งแต่บัดนี้เป็นต้นไป

สั่ง ณ วันที่ ๑๕ เดือน ธันวาคม พ.ศ. ๒๕๖๕

(ลงชื่อ)

นายพลพล พงคะชา

นายกองค์การบริหารส่วนตำบลโนนสะอาด

แผนการดำเนินงานในเดือนขององค์การบริหารส่วนตำบลโนนสะอาด ประจำปีงบประมาณ ๒๕๖๔
กองช่าง องค์การบริหารส่วนตำบลโนนสะอาด อำเภอบ้านม่วง จังหวัดสกลนคร

ที่	รายละเอียด/ขั้นตอนการดำเนินงาน/แผนงาน/โครงการ/กิจกรรม	ช่วงเวลาการออกตรวจ ณ ปีงบประมาณ พ.ศ. ๒๕๖๒												หมายเหตุ			
		ต.ค.	พ.ย.	ธ.ค.	ม.ค.	ก.พ.	มี.ค.	เม.ย.	พ.ค.	มิ.ย.	ก.ค.	ส.ค.	ก.ย.				
๑	รายละเอียด/ขั้นตอนการดำเนินงาน/แผนงาน/โครงการ/กิจกรรม ประชุมพนักงานกองช่าง องค์การบริหารส่วนตำบลโนนสะอาด เพื่อชี้แจงแนวทางในการออกสำรวจ เพื่อแบ่งงาน	↕															
๒	ดำเนินการออกสำรวจเงินทุกส่วนภายในขององค์การบริหารส่วนตำบล หมู่ที่ ๑ บ้านโนนสะอาด	↕	↕														
๓	รายงานผลการตรวจสอบถนน หมู่ที่ ๑ บ้านโนนสะอาด		↕	↕													
๔	หมู่ที่ ๒ บ้านนาหมื่น		↕	↕													
๕	รายงานผลการตรวจสอบถนน หมู่ที่ ๒ บ้านนาหมื่น		↕	↕													
	หมู่ที่ ๓ บ้านนาเต่า			↕	↕												
	รายงานผลการตรวจสอบถนน หมู่ที่ ๓ บ้านนาเต่า			↕	↕												
๖	หมู่ที่ ๔ บ้านโนนสวรรค์		↕	↕													
	รายงานผลการตรวจสอบถนน หมู่ที่ ๔ บ้านโนนสวรรค์		↕	↕													
๗	หมู่ที่ ๕ บ้านพุทธรักษา				↕	↕											
	รายงานผลการตรวจสอบถนน หมู่ที่ ๕ บ้านพุทธรักษา				↕	↕											
๘	หมู่ที่ ๖ บ้านสามแยกพิทักษ์								↕	↕							
	รายงานผลการตรวจสอบถนน หมู่ที่ ๖ บ้านสามแยกพิทักษ์								↕	↕							
๙	หมู่ที่ ๗ บ้านสุขสำราญ												↕	↕			
	รายงานผลการตรวจสอบถนน หมู่ที่ ๗ บ้านสุขสำราญ												↕	↕			
๑๐	หมู่ที่ ๘ บ้านไทยเสรี																
	รายงานผลการตรวจสอบถนน หมู่ที่ ๘ บ้านไทยเสรี																
๑๑	หมู่ที่ ๙ บ้านสามแยกพิทักษ์ใต้																
	รายงานผลการตรวจสอบถนน หมู่ที่ ๙ บ้านสามแยกพิทักษ์ใต้																
๑๒	หมู่ที่ ๑๐ บ้านไทยประสงค์																
	รายงานผลการตรวจสอบถนน หมู่ที่ ๑๐ บ้านไทยประสงค์																
๑๓	เก็บแบบรายงานผลการออกตรวจ เพื่อเป็นฐานข้อมูลในการพัฒนาหมู่บ้าน และดำเนินการแก้ไขปรับปรุงถนน	↕															

ลงชื่อ.....ผู้จัดทำ



(นาสภาพันธดา ชูนอก)

ผู้ช่วยช่างโยธา

ลงชื่อ.....ผู้ตรวจ



(นางสุพร วนานี)

รองปลัดองค์การบริหารส่วนตำบล รักษาการแทน

ผู้อำนวยการกองช่าง

บัญชีรายละเอียดถนนที่อยู่ในความรับผิดชอบขององค์กรปกครองส่วนท้องถิ่น
องค์การบริหารส่วนตำบลโนนสะอาด

ที่	หมู่บ้าน	หมู่ที่	ชื่อสายทาง	ขนาดของถนน ของ อบท.		ปรับปรุงเป็น ถนนลาดยาง หรือ คลส.		ถนนลูกรัง ที่ได้รับถ่ายโอน		ปรับปรุงเป็น ถนนลาดยางหรือ คลส.		รวมถนนลูกรัง ทั้งหมด		ปรับปรุงเป็น ถนนลาดยาง หรือ คลส.		คงเหลือถนนลูกรัง ที่ยังไม่ได้ปรับปรุง		หมายเหตุ
				กว้าง (ม.)	ยาว (ม.)	กว้าง (ม.)	ยาว (ม.)	กว้าง (ม.)	ยาว (ม.)	กว้าง (ม.)	ยาว (ม.)	กว้าง (ม.)	ยาว (ม.)	กว้าง (ม.)	ยาว (ม.)			
1	โนนสะอาด	1	บ้านโนนสะอาดสู่แหล่งการเกษตรตรงเชิงเหล็ก	6	2,600	6	1,980	0	0	0	0	1	2.6	0	2.6	0	0	
2	โนนสะอาด	1	บ้านโนนสะอาดถึงบ้านนาหมือด	5	2,800	5	2,800	0	0	0	0	0	2.8	1	2.8	0	0	
3	โนนสะอาด	1	บ้านโนนสะอาดสู่พื้นที่การเกษตรเชื่อมบ้านพุทธรักษา	4	2,369	4	1,970	0	0	0	0	1	2,369	0	2,369	0	0	
4	โนนสะอาด	1	ถนนภายในหมู่บ้าน โนนสะอาด	5	200	5	200	0	0	0	0	0	0	0	0	0	0	
5	โนนสะอาด	1	ถนนภายในหมู่บ้าน โนนสะอาด	5	200	5	200	0	0	0	0	0	0	0	0	0	0	
6	นาหมือด	2	ถนนคสล.สายบ้านนาหมือด	5	1,400	5	1,400	0	0	0	0	1	1.4	0	1.4	0	0	
7	นาหมือด	2	ถนนลูกรังสายบ้านนาหมือด	5	300	5	300	0	0	0	0	1	1.4	0	1.4	0	0	
8	นาหมือด	2	ถนนลูกรังสายบ้านนาหมือด	5	200	5	200	0	0	0	0	1	1.4	0	1.4	0	0	
9	นาหมือด	2	ถนนลูกรังสายคุ้มโค้งพัฒนา	6	800	0	600	0	0	0	0	1	2.09	0	2.09	0	0	
10	นาหมือด	2	ถนนภายในหมู่บ้าน บ้านนาหมือด	5	200	5	200	0	0	0	0	1	0.2	1	0.2	0	0	
11	นาเต่า	3	ถนนแหล่งการเกษตรข้างโรงเรียนชุมชนนาเต่า	5	1,400	5	1,020	0	0	0	0	1	1.4	0	1.4	0	0	
12	นาเต่า	3	ถนนภายในหมู่บ้านนาเต่า	5	170	5	170	0	0	0	0	1	0.07	1	0.07	0	0	
13	นาเต่า	3	ถนนแหล่งการเกษตรหนองสูง บ้านนาเต่า	6	700	0	-	0	0	0	0	1	1.02	0	1.02	0	0	
14	นาเต่า	3	ถนนบ้านนาเต่า - บ้านวังยาว	6	2,145	6	980	1	2,145	1	2,145	1	2.145	1	2.145	0	0	
15	นาเต่า	3	ถนนลูกรังสายป่ายูคา บ้านนาเต่า	5	1,024	5	580	0	0	0	0	1	1.5	0	1.5	0	0	
16	นาเต่า	3	ถนนสู่แหล่งการเกษตรหนองหวาย บ้านนาเต่า	5	1,250	5	950	0	0	0	0	1	1.5	0	1.5	0	0	
17	นาเต่า	3	ถนนสายบ้านนาเต่า - รพ.สต.สุเสวีราษฎร์	5	800	5	800	0	0	0	0	1	0.8	0	0.8	0	0	
18	นาเต่า	3	ถนน คสล.บ้านนาเต่า ม.3 - บ้านโนนสวรรค์ ม.4	6	1,800	6	1,800	0	0	0	0	1	1.8	0	1.8	0	0	
19	นาเต่า	3	ถนนภายในหมู่บ้านนาเต่า	5	208	5	208	0	0	0	0	1	0.208	1	0.208	0	0	
20	โนนสวรรค์	4	ถนนภายในหมู่บ้าน บ้านโนนสวรรค์	5	410	5	410	0	0	0	0	1	0.21	1	0.21	0	0	
21	โนนสวรรค์	4	ถนนภายในหมู่บ้าน บ้านโนนสวรรค์	5	350	5	350	0	0	0	0	1	0.21	1	0.21	0	0	
22	โนนสวรรค์	4	ถนนลูกรังสายบ้านโนนสวรรค์	6	420	6	420	0	0	0	0	1	1.8	0	1.8	0	0	
23	พุทธรักษา	5	ถนนลูกรังสู่แหล่งการเกษตร ห้วยแดน	6	1,480	6	830	0	0	0	0	1	1.48	0	1.48	0	0	
24	พุทธรักษา	5	ถนนภายในหมู่บ้าน บ้านพุทธรักษา	4	200	4	200	0	0	0	0	1	0.2	0	0.2	0	0	
25	พุทธรักษา	5	ถนนภายในหมู่บ้าน บ้านพุทธรักษา	5	125	5	125	0	0	0	0	1	0.125	0	0.125	0	0	
26	พุทธรักษา	5	ถนนลูกรังสายวัดป่าบ้านพุทธรักษา	5	2,500	5	2,000	0	0	0	0	1	2.5	0	2.5	0	0	
27	พุทธรักษา	5	ถนนลูกรังสายบ้านพุทธรักษา	5	750	0	750	0	0	0	0	1	0.75	0	0.75	0	0	
28	สามแยกทักซ์	6	ถนนสู่แหล่งการเกษตรดงหมุย	6	1,680	6	1,400	0	0	0	0	1	1.68	0	1.68	0	0	
29	สามแยกทักซ์	6	ถนนสู่แหล่งการเกษตรห้วยดาด	6	2,120	6	1,780	0	0	0	0	1	4	0	4	0	0	
30	สามแยกทักซ์	6	ถนนสู่แหล่งการเกษตรสายนาบายคำพันซ์	5	1,396	5	900	0	0	0	0	1	1.396	0	1.396	0	0	

บัญชีรายละเอียดถนนที่อยู่ในความรับผิดชอบขององค์กรปกครองส่วนท้องถิ่น

องค์การบริหารส่วนตำบลโนนสะอาด

ที่	หมู่บ้าน	หมู่ที่	ชื่อสายทาง	ถนนเดิมหรืออุโมงค์ของ อบท.		ปรับปรุงเป็น		ถนนลูกรังที่ได้รับถ่ายโอน		ปรับปรุงเป็น		รวมถนนลูกรังทั้งหมด		ปรับปรุงเป็น		คงเหลือถนนลูกรังที่ยังไม่ได้ปรับปรุง		หมายเหตุ	
				กว้าง (ม.)	ยาว (ม.)	กว้าง (ม.)	ยาว (ม.)	กว้าง (ม.)	ยาว (ม.)	กว้าง (ม.)	ยาว (ม.)	กว้าง (ม.)	ยาว (ม.)	กว้าง (ม.)	ยาว (ม.)	กว้าง (ม.)	ยาว (ม.)		
31	สามแยกพิทักษ์	6	ถนนคสล. สายเชื่อมการเกษตรรังเขียดงเหนือ	6	3,300	6	3,300	0	0	0	0	1	3.3	0	3.3	0	0		
32	สุขสำราญ	7	ถนนสายบ้านสุขสำราญ - อ่างเก็บน้ำหนองสามขา	6	2,500	6	2,250	0	0	0	0	1	2.5	0	2.5	0	0		
33	สุขสำราญ	7	ถนนภายในหมู่บ้านสุขสำราญ	5	200	5	200	0	0	0	0	1	0.2	1	0.2	0	0		
34	สุขสำราญ	7	ถนนภายในหมู่บ้านสุขสำราญ	3	300	3	300	0	0	0	0	1	0.15	1	0.15	0	0		
35	สุขสำราญ	7	ถนนภายในหมู่บ้านสุขสำราญ	3	150	3	150	0	0	0	0	1	0.15	1	0.15	0	0		
36	สุขสำราญ	7	ถนนภายในหมู่บ้านสุขสำราญ	5	150	5	150	0	0	0	0	1	0.15	1	0.15	0	0		
37	สุขสำราญ	7	ถนนบ้านสุขสำราญ - บ้านไทยเสรี	6	1,800	6	1,800	0	0	0	0	1	2.4	1	2.4	0	0		
38	สุขสำราญ	7	ถนนบ้านสุขสำราญ - บ้านวังยาว	6	2,400	6	2,400	0	0	0	0	1	2.4	1	2.4	0	0		
39	ไทยเสรี	8	ถนนภายในหมู่บ้านไทยเสรี	5	190	5	190	0	0	0	0	1	0.19	1	0.19	0	0		
40	ไทยเสรี	8	ถนนภายในหมู่บ้านไทยเสรี	4	202	4	202	0	0	0	0	1	0.202	1	0.202	0	0		
41	ไทยเสรี	8	ถนนภายในหมู่บ้านไทยเสรี	4	130	4	130	0	0	0	0	1	0.13	1	0.13	0	0		
42	ไทยเสรี	8	ถนนลูกรังสายบ้านไทยเสรี - เขตตำบลบ่อแก้ว	6	2,150	6	2,150	0	0	0	0	1	8	1	8	0	0		
43	สามแยกพิทักษ์ใต้	9	ถนนภายในหมู่บ้านสามแยกพิทักษ์ใต้	4	253	4	253	0	0	0	0	1	0.059	1	0.059	0	0		
44	สามแยกพิทักษ์ใต้	9	ถนนภายในหมู่บ้านสามแยกพิทักษ์ใต้	4	156	4	156	0	0	0	0	1	0.15	1	0.15	0	0		
45	สามแยกพิทักษ์ใต้	9	ถนนคสล. สายบ้านสามแยกพิทักษ์ใต้ - เขตตำบลดงเหนือ	6	1,500	6	1,500	0	0	0	0	1	1.5	0	1.5	0	0		
46	สามแยกพิทักษ์ใต้	9	ถนนลูกรังสายโรงเรียนบ้านสามแยกพิทักษ์ใต้	5	800	5	800	0	0	0	0	1	0.8	0	0.8	0	0		
47	สามแยกพิทักษ์ใต้	9	สามแยกพิทักษ์ใต้	4	980	4	700	0	0	0	0	1	1.2	0	1.2	0	0		
48	สามแยกพิทักษ์ใต้	9	ถนนลูกรังสายบ้านไทยประสงค์ - บ้านไทยเสรี	5	2,200	5	1,900	0	0	0	0	1	3.2	0	3.2	0	0		
49	ไทยประสงค์	10	ถนนภายในหมู่บ้านไทยประสงค์	5	180	5	180	0	0	0	0	1	0.125	1	0.125	0	0		
50	ไทยประสงค์	10	ถนนภายในหมู่บ้านไทยประสงค์	5	200	5	200	0	0	0	0	1	0.125	1	0.125	0	0		
51	ไทยประสงค์	10	ถนนภายในหมู่บ้านไทยประสงค์	5	300	5	300	0	0	0	0	1	0.125	1	0.125	0	0		
52	โนนสะอาด	-	ถนนลูกรังภายในที่ทำการ อบต.	8	103	8	103	0	0	0	0	1	0.103	1	0.1003	0	0		
53	โนนสะอาด	-	ถนนภายในที่ทำการ อบต.	8	300	8	200	0	0	0	0	1	0.5	0	0.5	0	0		
					20,444		19,514												
					52,441		45,037												

ลงชื่อ.....

(นางสุพร วนามิ)

รองปลัดองค์การบริหารส่วนตำบล รักษาการแทน

ผู้อำนวยการกองช่าง

แผนที่หมู่บ้าน บ้านนาหม้อดหมู่ 2

แม่น้ำสงคราม

สัญลักษณ์ต่าง ๆ

- วัตถุประสงค์ต่าง ๆ
- วัด
- ศาลประชาคม
- โรงเรียน
- ศพต.
- หอกระจายข่าว
- ประปาหมู่บ้าน
- แหล่งน้ำสาธารณะ
- บ้านผู้ใหญ่บ้าน
- บ้าน อสม.
- ร้านค้า
- บึงน้ำจืด



วัดศรีสงคราม



โรงเรียน โนนสะอาดนาหม้อด



63

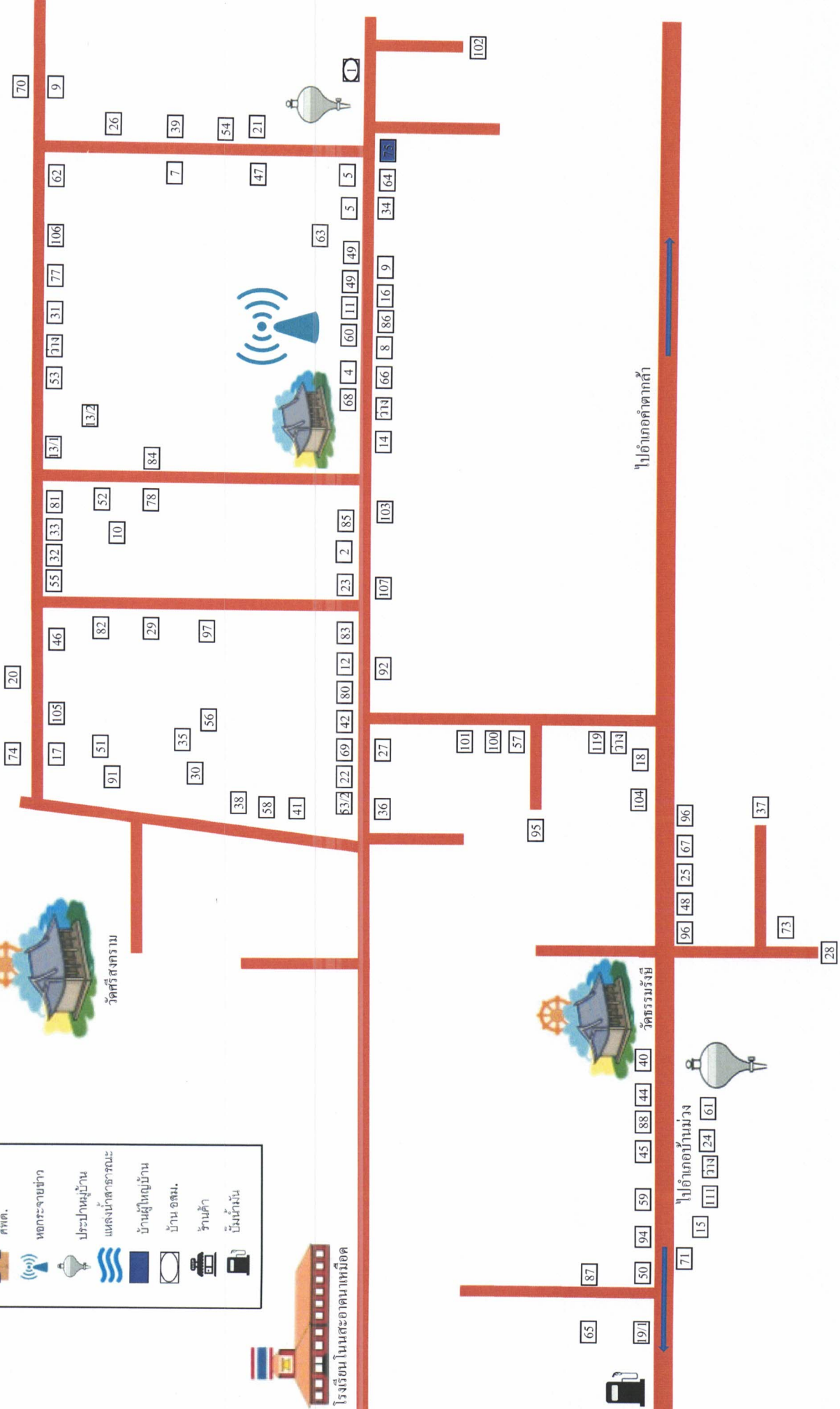


วัดธรรมรังษี



ไปอำเภอบ้านม่วง

ไปอำเภอทาดเกล้า





แผนที่หมู่บ้าน บ้านนาเต้า หมู่ 3



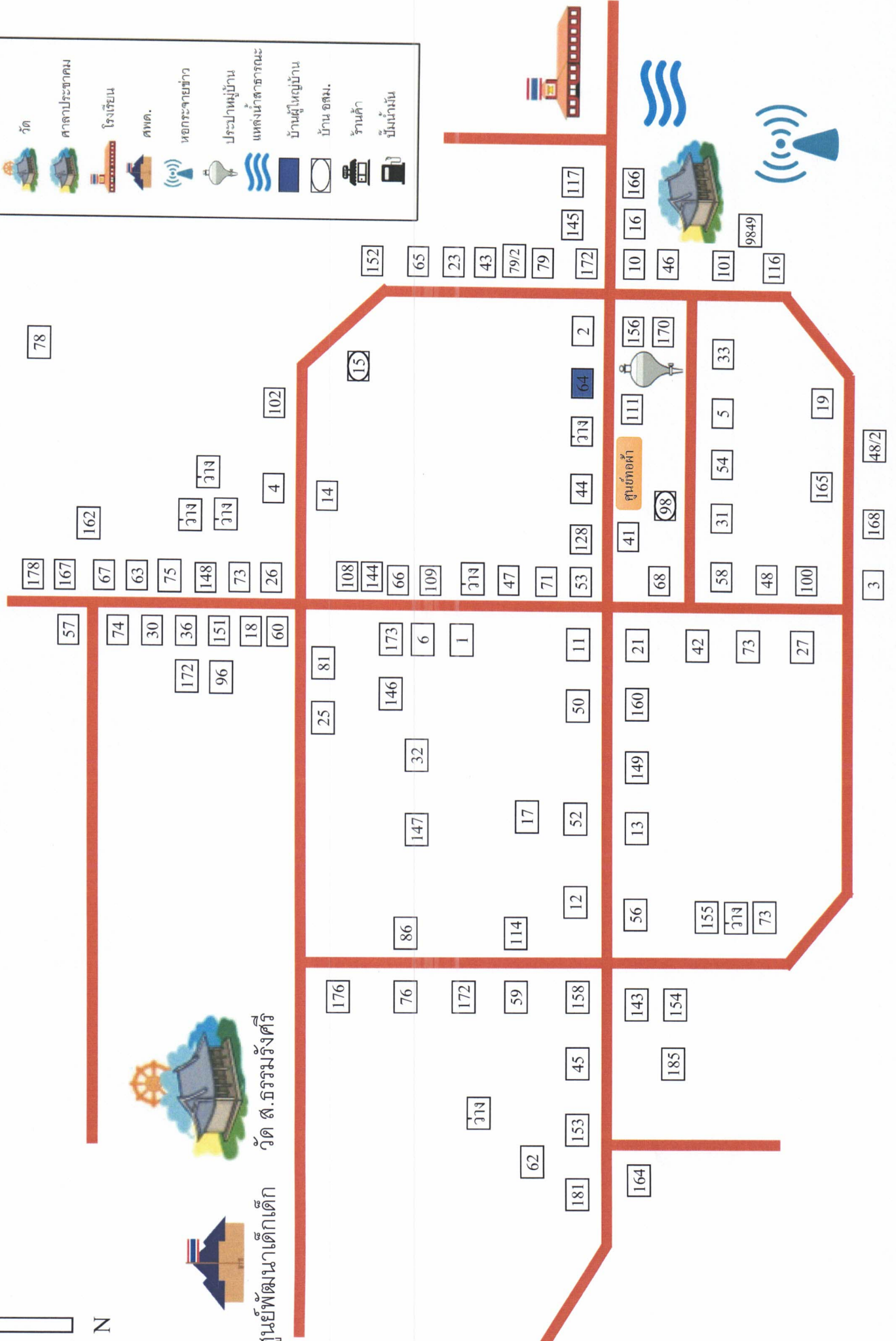
วัด ส.ธรรมรังษีศรี



ศูนย์พัฒนาเด็กเล็ก

สัญลักษณ์ต่าง ๆ

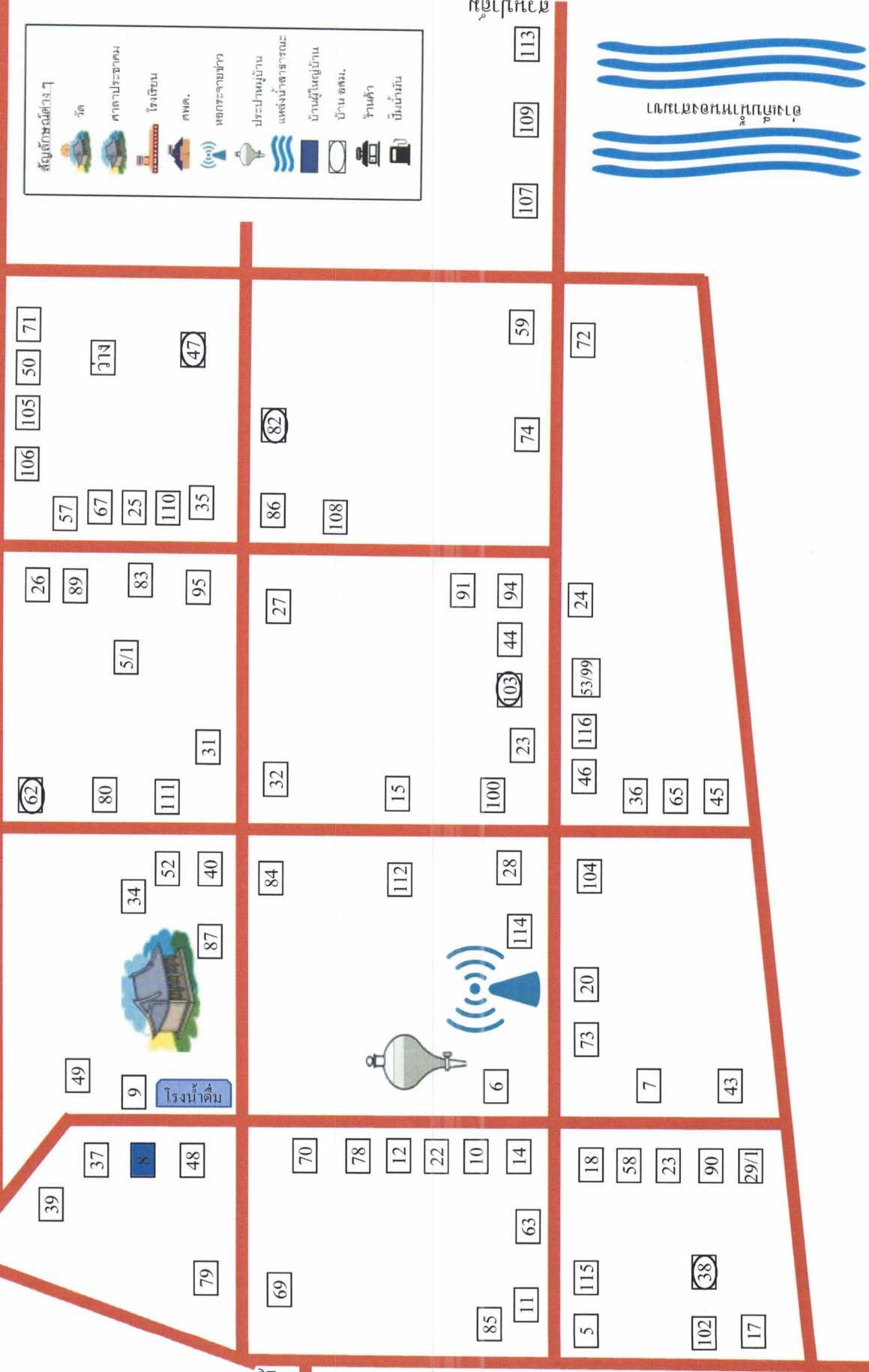
- วัด
- ศาลาประชาคม
- โรงเรียน
- ศพด.
- หอกระจายข่าว
- ประปาหมู่บ้าน
- แหล่งน้ำสาธารณะ
- บ้านผู้ใหญ่บ้าน
- บ้าน อสม.
- ร้านค้า
- บั๊มน้ำมัน



แผนที่หมู่บ้าน บ้านโนนสวรรค์ หมู่ 4



ทางไปบ้านวังยาง ตำบลวังชมพู



- | | | | | | | | | |
|-----|-----|-------|-----|------|-------|----|----|----|
| 42 | 9 | 19 | 64 | 75 | 55 | 61 | 60 | 77 |
| 62 | 26 | 89 | 106 | 105 | 50 | 71 | | |
| 80 | 5/1 | 83 | 57 | 67 | 47 | | | |
| 111 | 95 | 35 | | | | | | |
| 31 | 86 | 108 | | | | | | |
| 32 | 27 | 82 | | | | | | |
| 15 | 91 | 59 | | | | | | |
| 100 | 94 | 74 | | | | | | |
| 23 | 103 | 44 | | | | | | |
| 46 | 116 | 53/99 | 24 | | | | | |
| 36 | 65 | 45 | | | | | | |
| 49 | 9 | 34 | 52 | 40 | | | | |
| 87 | 84 | 27 | 91 | 94 | | | | |
| 6 | 112 | 15 | 100 | 23 | | | | |
| 73 | 20 | 104 | 46 | 116 | 53/99 | 24 | | |
| 7 | 43 | | | | | | | |
| 39 | 37 | 8 | 48 | | | | | |
| 79 | 69 | 70 | 78 | 12 | 22 | 10 | 14 | |
| 18 | 58 | 23 | 90 | 29/1 | | | | |
| 5 | 115 | 38 | 102 | 17 | | | | |
| 41 | 41 | | | | | | | |

วนาสวรรค์ ตำบลถนนแต่

เลขที่โฉนด

- 107
- 109
- 113




เลขที่โฉนดพื้นที่แปลงที่ ๒



เลขที่โฉนดพื้นที่แปลงที่ ๒

แผนที่หมู่บ้าน บ้านพุทธรักษา หมู่ 5



206 	172 172 171 112 127/1 12 34 138 132 1170 9 131 160 148 234 134 4 3 120 50/1 50 194 23 150 237 141 24 78 154 145 125 211 40 173 59 58 212 45 55 98/49	5 36 127 223 127 10 142 229 117 190 198 29 214 65 146 213 196 225 49 48 47 144 240 129 71 240 163 35 51 52 56 85 241 53 78 154 145 125 211 40 173 59 58 212 45 55	184 70 203 16 98 178 140 2 165 75 21 61 192 22 21 14 69 43 162 159 71 157 257 218 167 126 41 33 94 38 88 222 66 183 89 20 54 143 208 95 8 117 166 28	102 226 7 247 17 204 161 205 25 26 111 31 68 11 200 136 207 177 253 103 20 101 57 62 73 100
---------	--	--	--	---

สัญลักษณ์ต่าง ๆ

- วัด
- ศาลาประชาคม
- โรงเรียน
- ศพต.
- หอกระจายข่าว
- ประปาหมู่บ้าน
- แหล่งน้ำสาธารณะ
- บ้านผู้ใหญ่บ้าน
- บ้าน อสม.
- ร้านค้า
- บึงน้ำจืด



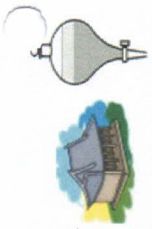
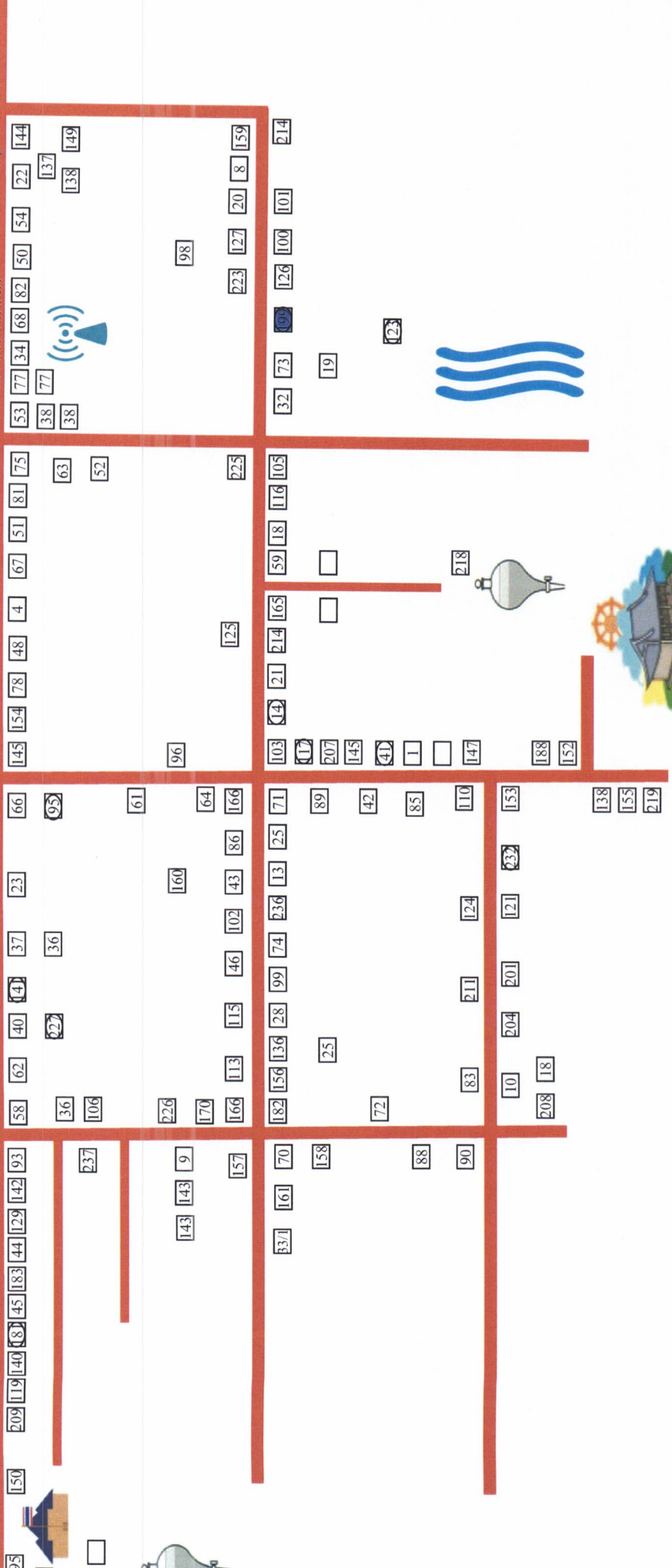
แผนที่หมู่บ้าน บ้านสามแยกพิทักษ์ หมู่ 6

สัญลักษณ์ต่าง ๆ

	บ้านค้า		โรงเรียน		อบต.
	บึงน้ำมัน		ศาลด.		รพ.สต.
	วัด		หอกระจายข่าว		บ้านผู้ใหญ่บ้าน
	ศาลาประชาคม		ประปาหมู่บ้าน		บ้าน อสม.
					แหล่งน้ำสาธารณะ

ไปอำเภอบ้านม่วง

ไปอำเภอคำชะอี



แผนที่หมู่บ้าน บ้านสุขสำราญ หมู่ 7



อบต. โนนสะอาด

ป้อมตำรวจ



ห้องแถว 90

ร้านโชตสาถล

209

2

ไปบ้านวังขาว



72 216 88 66 38 68 119 90 120 85

17
142
74
11
40

217 215 41 83

61
12
7

101

92

23

94 55
59 63 214
77 77

4 53



วัดป่า



รพ. สต. บ้านสุขสำราญ

6 118 69 91

56



51

52

136

26

122 202
97 809

71

47

45 29 13 76 141

28/1

58 79 73

8 62 9

60 108 42

132 100 16 21 30 15 27



44 130 116

95 53

106 99 20

วัง 57

132 70 23 110

137 14 5 10 25 89

135 139 87 48 27/1 96 205 114 วัง

19

19/1

67 33 11

105

37

ไปบ้านวังขาว

ไปบ้านโคกเหล็ก



สัญลักษณ์ต่างๆ

ร้านค้า	โรงเรียน	อบต.
บ้านน้ำมัน	สหค.	รพ. สต.
วัด	หอกระจายข่าว	บ้านผู้ใหญ่บ้าน
ศาลาประชาคม	ประปาหมู่บ้าน	บ้าน อสม.
	แหล่งน้ำสาธารณะ	

22

54

34

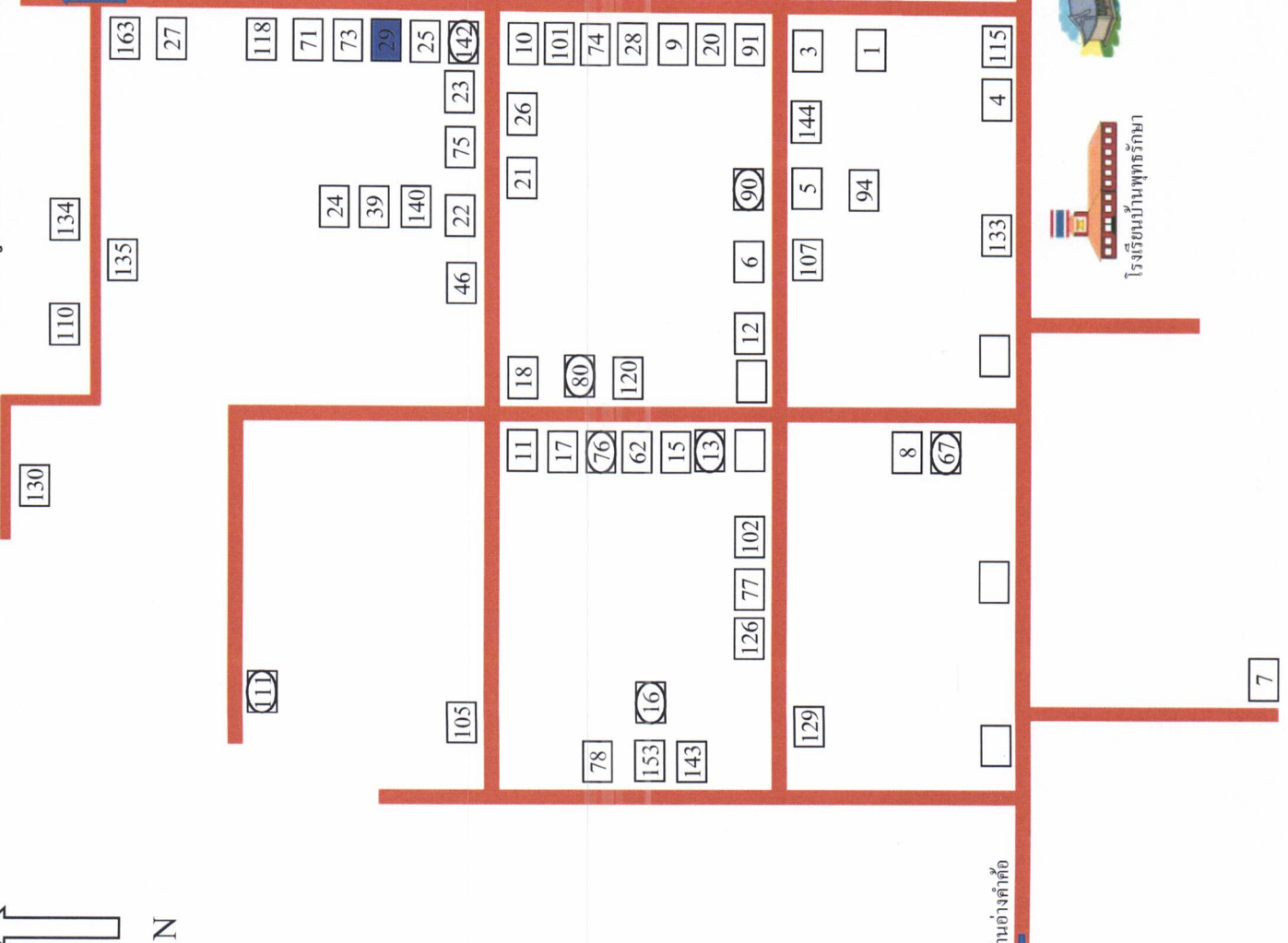


แผนที่หมู่บ้านไทยเสริม 8

โรงเรียนบ้านพุทธรักษา

สัญลักษณ์ต่างๆ

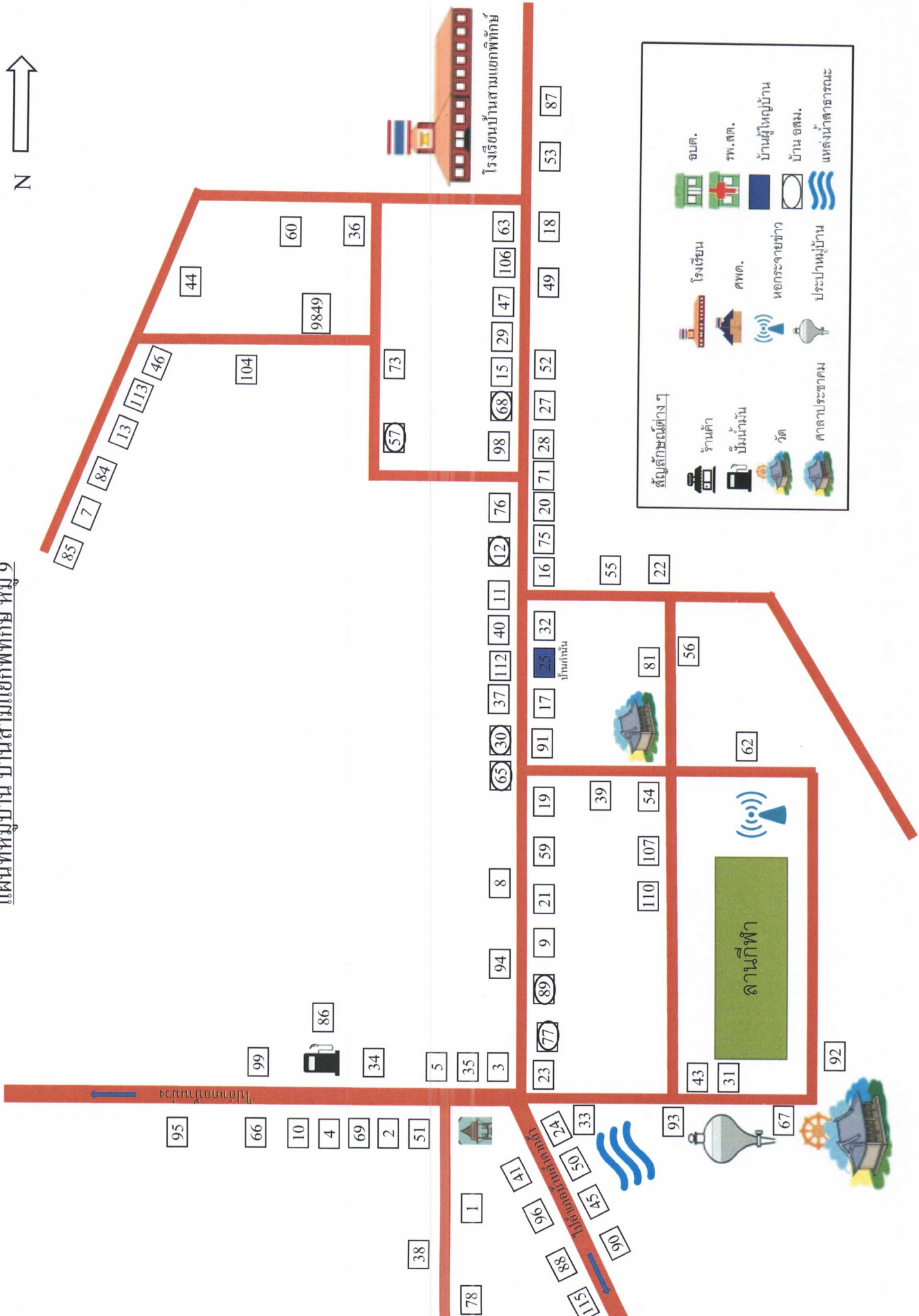
	บ้าน		โรงเรียน		รถบข.
	ร้านค้า		รพ.สต.		บ้านผู้ใหญ่บ้าน
	ปั๊มน้ำมัน		วัด		บ้าน อสม.
	เสาอากาศ		หอกระจายข่าว		แหล่งน้ำสาธารณะ
	ศาลาประชาคม		ประปาหมู่บ้าน		



บ้านอ่างคำคือ



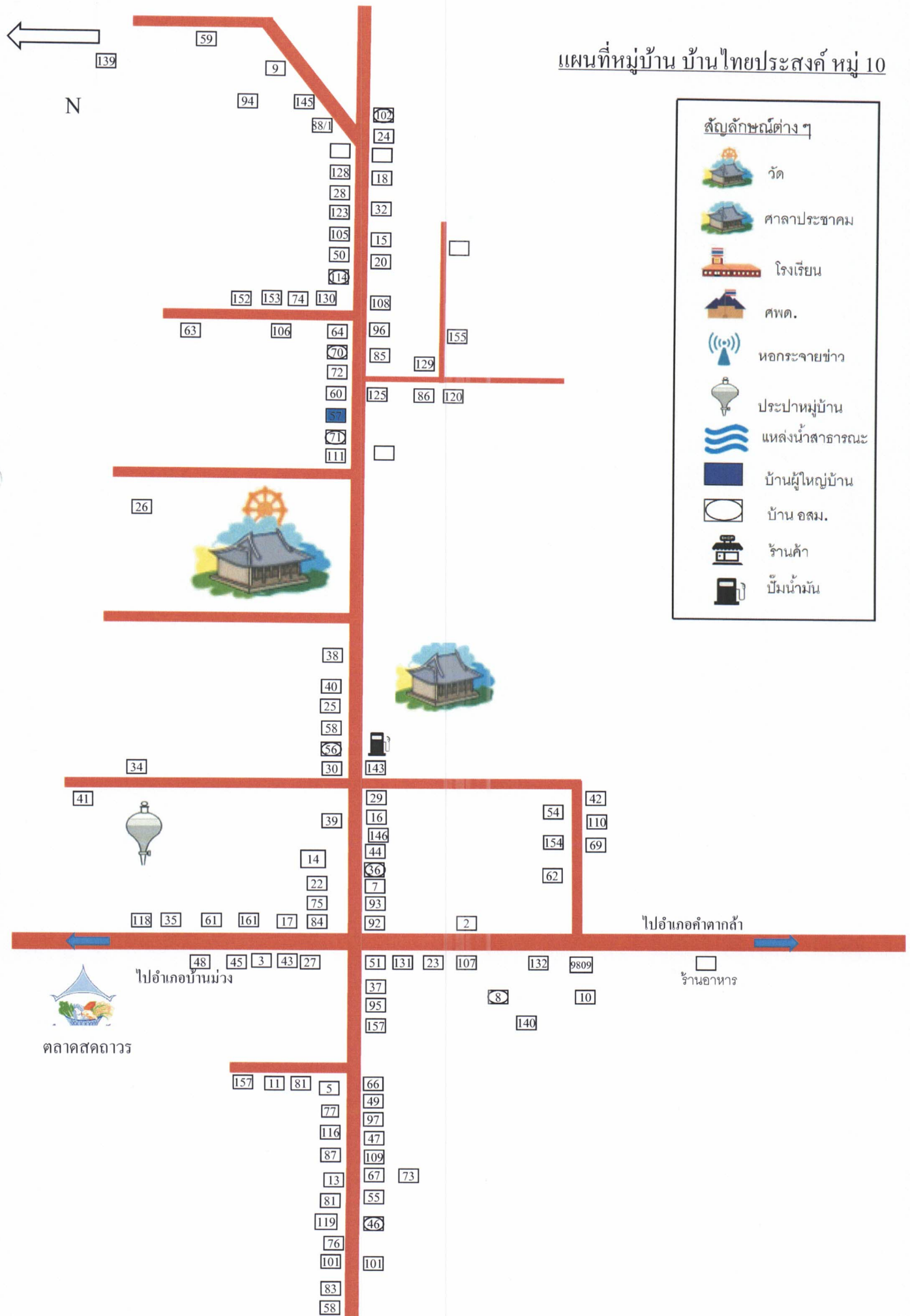
แผนที่หมู่บ้านสามแยกพิทักษ์ หมู่ 9



สัญลักษณ์ต่างๆ

- ร้านค้า (Shop)
- ปั๊มน้ำมัน (Gas Station)
- วัด (Temple)
- ศาลาประชาคม (Community Hall)
- โรงเรียน (School)
- ศพด. (Police Station)
- หอกระจายข่าว (Public Address System)
- ประปาหมู่บ้าน (Village Water Supply)
- อบต. (Sub-township)
- รพ.สต. (Health Service Center)
- บ้านผู้สูงอายุ (Elderly Home)
- บ้าน อสม. (Village Health Promoter Home)
- แหล่งน้ำสาธารณะ (Public Water Source)

แผนที่หมู่บ้าน บ้านไทยประสงค์ หมู่ 10



- สัญลักษณ์ต่างๆ
-  วัด
 -  ศาลาประชาคม
 -  โรงเรียน
 -  ศพด.
 -  หอกกระจายข่าว
 -  ประปาหมู่บ้าน
 -  แหล่งน้ำสาธารณะ
 -  บ้านผู้ใหญ่บ้าน
 -  บ้าน อสม.
 -  ร้านค้า
 -  ปั๊มน้ำมัน

N
←

ตลาดสดถาวร

ไปอำเภอบ้านม่วง

ไปอำเภอคำตาก้า

ร้านอาหาร

